

















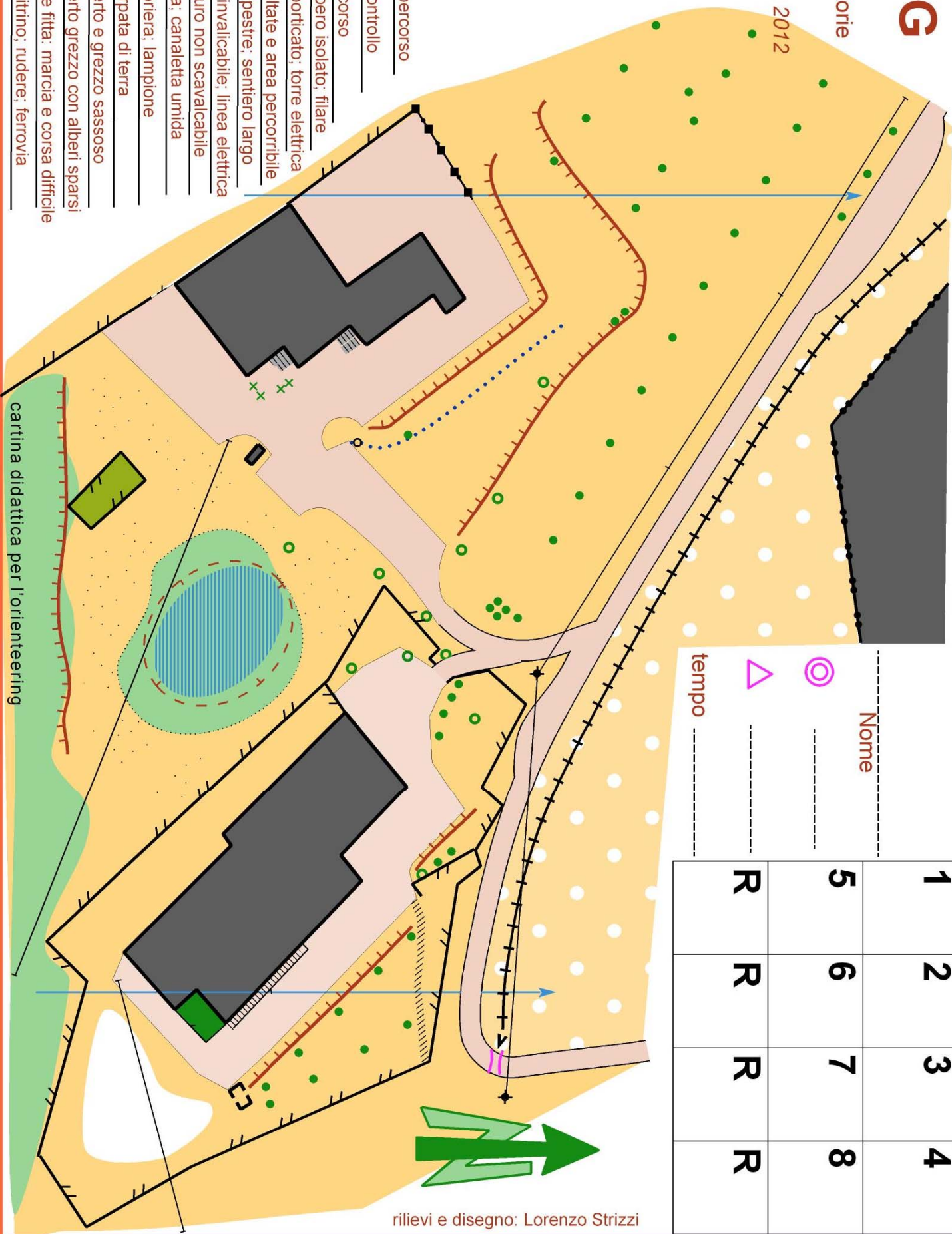
# UNIPG

Facoltà di Scienze Motorie

scala 1:1000  
realizzazione: 2012

## LEGENDA

-  partenza percorso
-  punto di controllo 5
-  arrivo percorso
-  arbusto; albero isolato; filare
-  edificio; porticato; torre elettrica
-  strade asfaltate e area percorribile
-  strada campestre; sentiero largo
-  recinzione invalicabile; linea elettrica
-  muretto; muro non scavalcabile
-  area privata; canaletta umida
-  x o pilastro; fioriera; lampione
-  scale; scarpata di terra
-  terreno aperto e grezzo sassoso
-  terreno aperto grezzo con alberi sparsi
-  vegetazione fitta; marcia e corsa difficile
-  acquitrino; rudere; ferrovia



	Nome		tempo	
1				
2				
3				
4				
5				
6				
7				
8				

rilievi e disegno: Lorenzo Strizzi

cartina didattica per l'orienteering